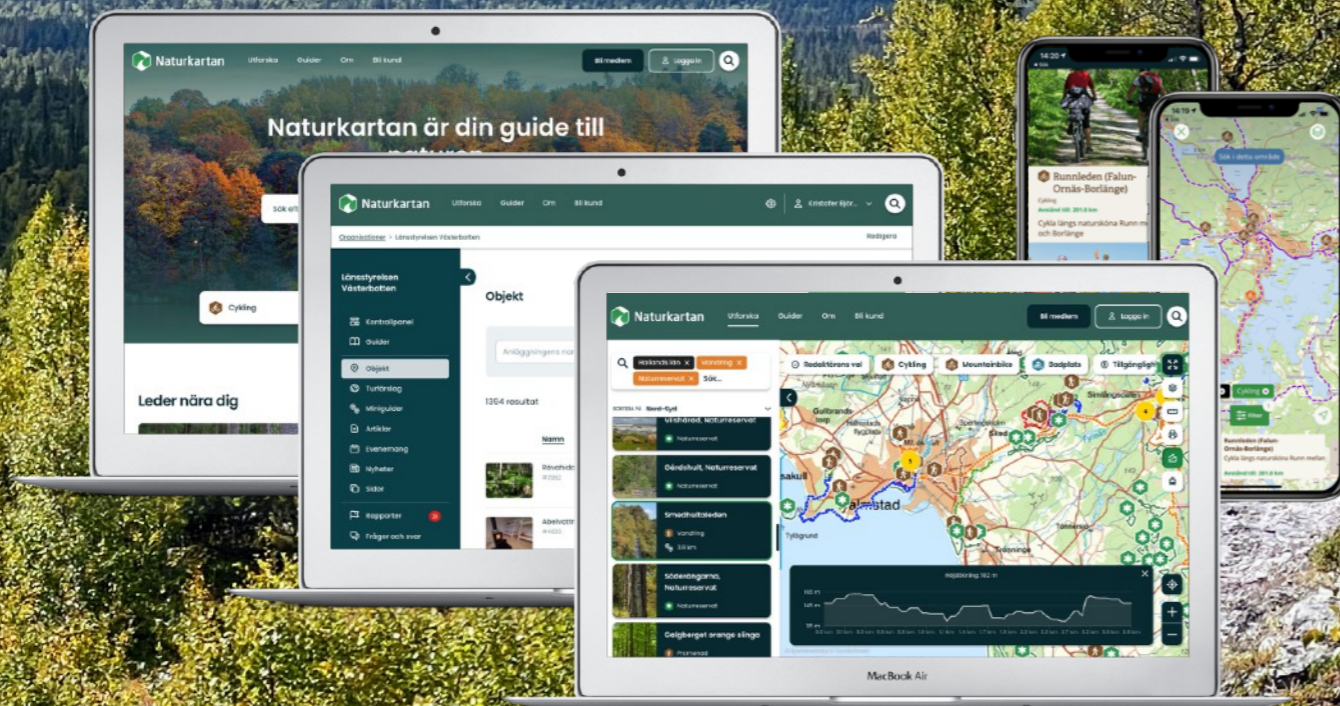


Pilgrimsvandra med Naturkartan



Kristofer Björkman - hösten 2024

Missionen

A hiker with a backpack is walking away from the camera on a rocky trail. The landscape is a vast, open mountain area with a lake on the left and snow-capped peaks in the distance. The sky is blue with scattered white clouds. The overall scene is a beautiful, natural setting.

Hela syftet med Naturkartan är att hjälpa människor att upptäcka och uppleva det stora värdet av friluftsliv i harmoni med naturen

En spirituell dimension av friluftsliv

Pilgrimsvandring är en spirituell mycket viktig dimension av friluftslivet.

Gå till en plats som är viktig för dig. Kanske en plats inom dig.

The first thing to do is to lift your foot.

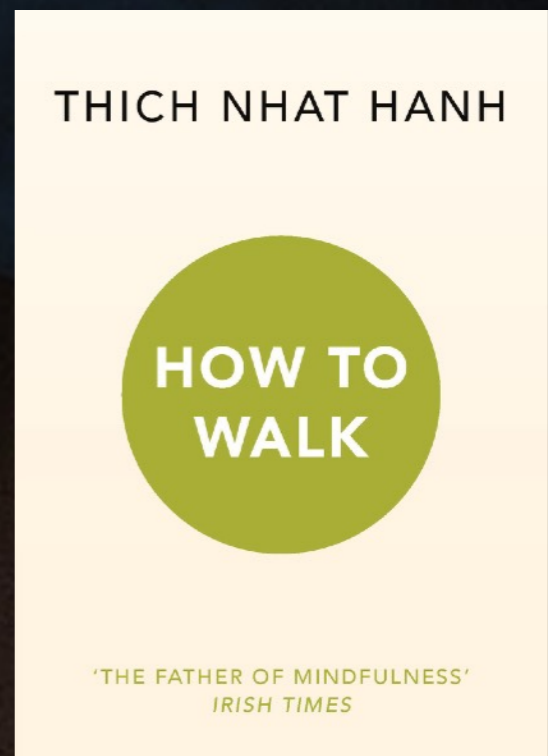
Breath in.

Put your foot down in front of you, first your heel and then your toes.

Breath out.

Feel your feet solid on the Earth.

You have already arrived.



Bakgrunden

A large, leafy tree in a sunlit forest. The tree's branches spread across the top and left sides of the frame. In the background, two people are walking away on a path through a grassy field. The scene is bright and natural.

1000-tals naturreservat och leder
men ingen digital vägledning!?

Strategin



Vi hjälper huvudmännen att främja friluftslivet med hjälp av senaste tekniken för inspiration, information och vägledning

Naturkartan

Naturkartan
webb / app

Admin
CMS / GIS

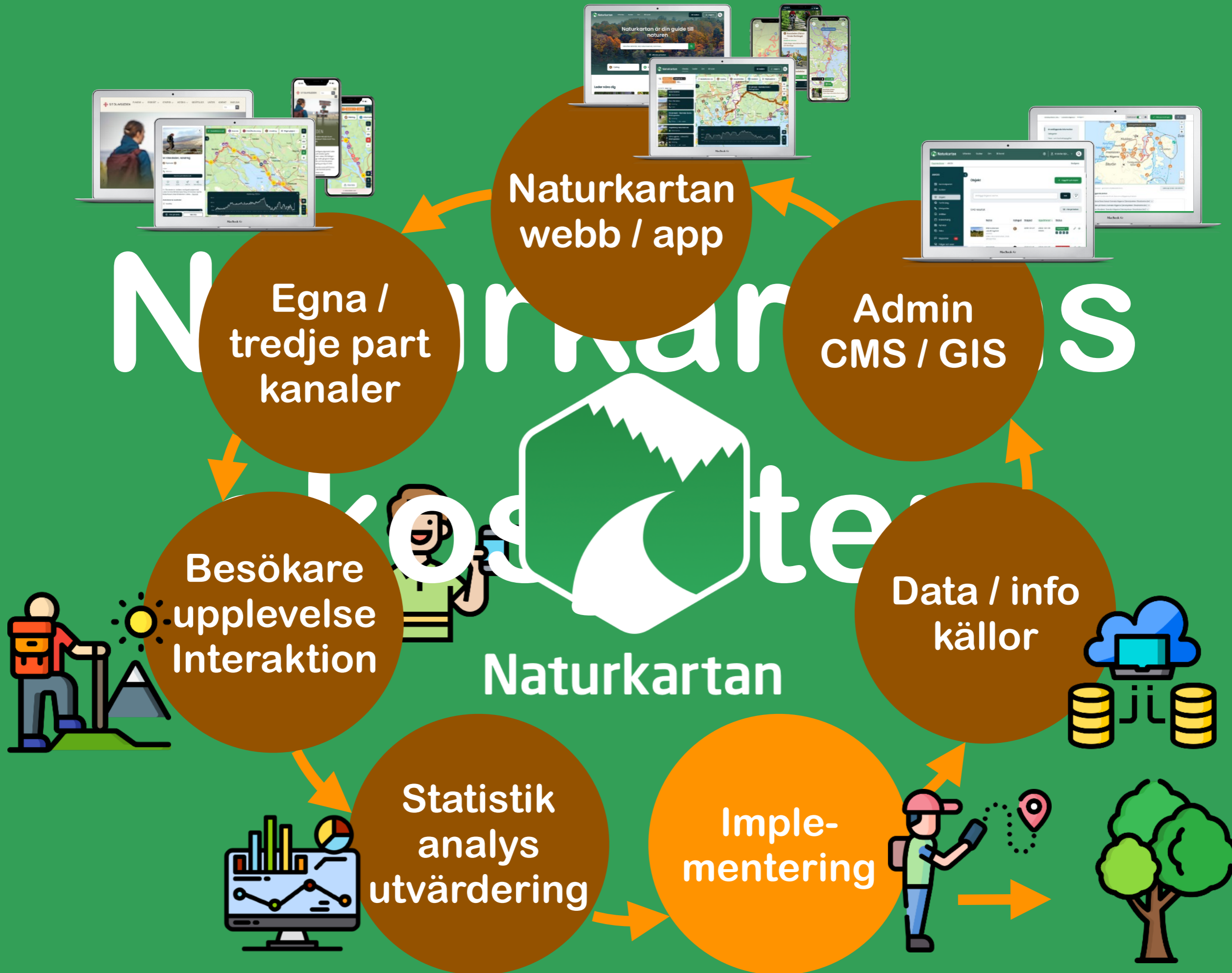
Egna /
tredje part
kanaler

Besökare
upplevelse
Interaktion

Data / info
källor

Statistik
analys
utvärdering

Imple-
mentering



170

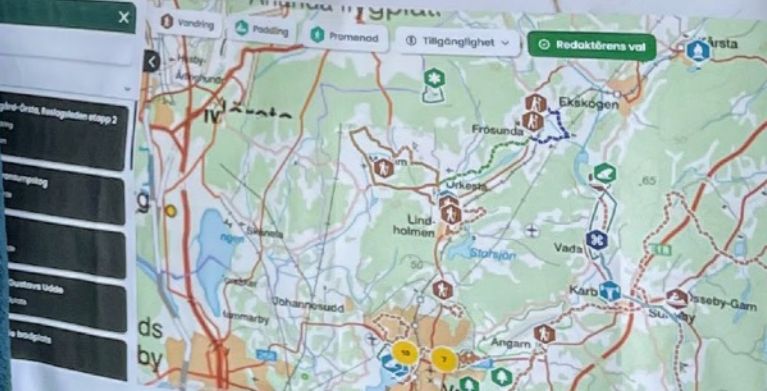
kommuner,
länsstyrelser,
Regioner, m fl



Restauring av Gävsjön

Förslag
restauring
av Gävsjön

Välkommen till Vallentunas natur och kultur!



Ladda ned appen eller besök naturkartan.se/vallentuna



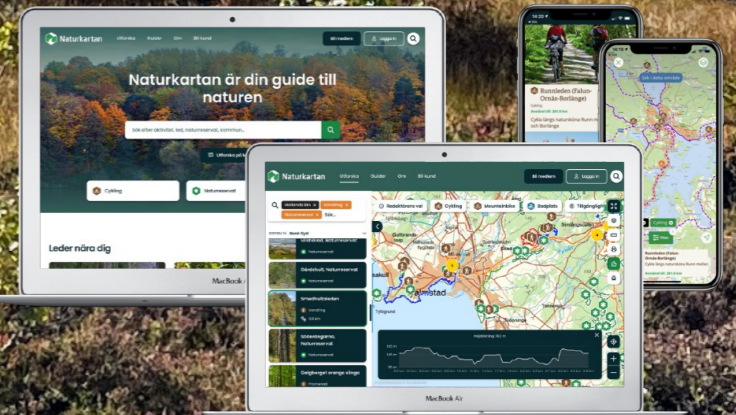
Vallentuna kommun

Statistik för Naturkartan 2024



Mobile first

- Inspiration
- Information
- Vägledning
- Innan...
- Under...
- Efter besök





S:T OLAVSLEDEN



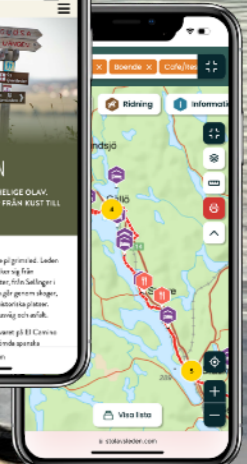
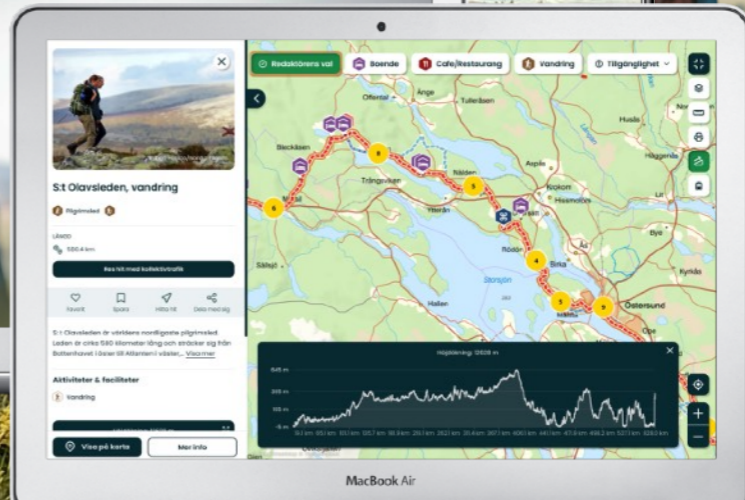
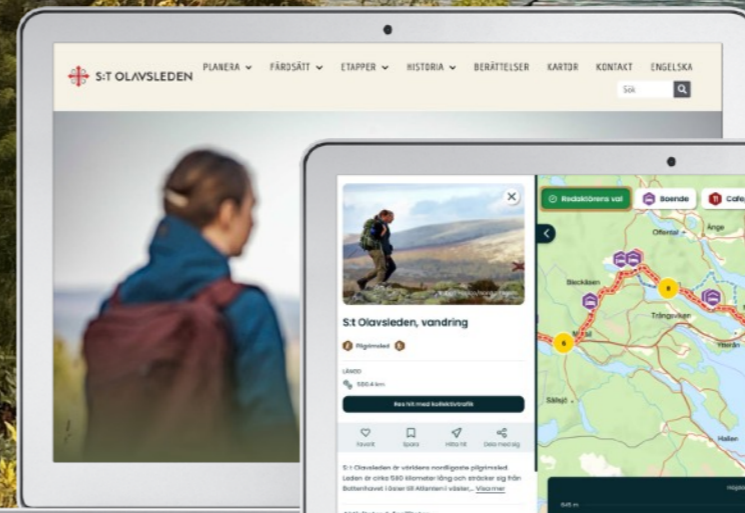
Romboleden



STOCKHOLMS
PILGRIMSCENTRUM
I TYRESÖ



ST BIRGITTA WAYS





Naturkartan

Följ nu med på demo!

Tack!

kristofer@outdoormap.com

070-775 89 92

naturkartan.se